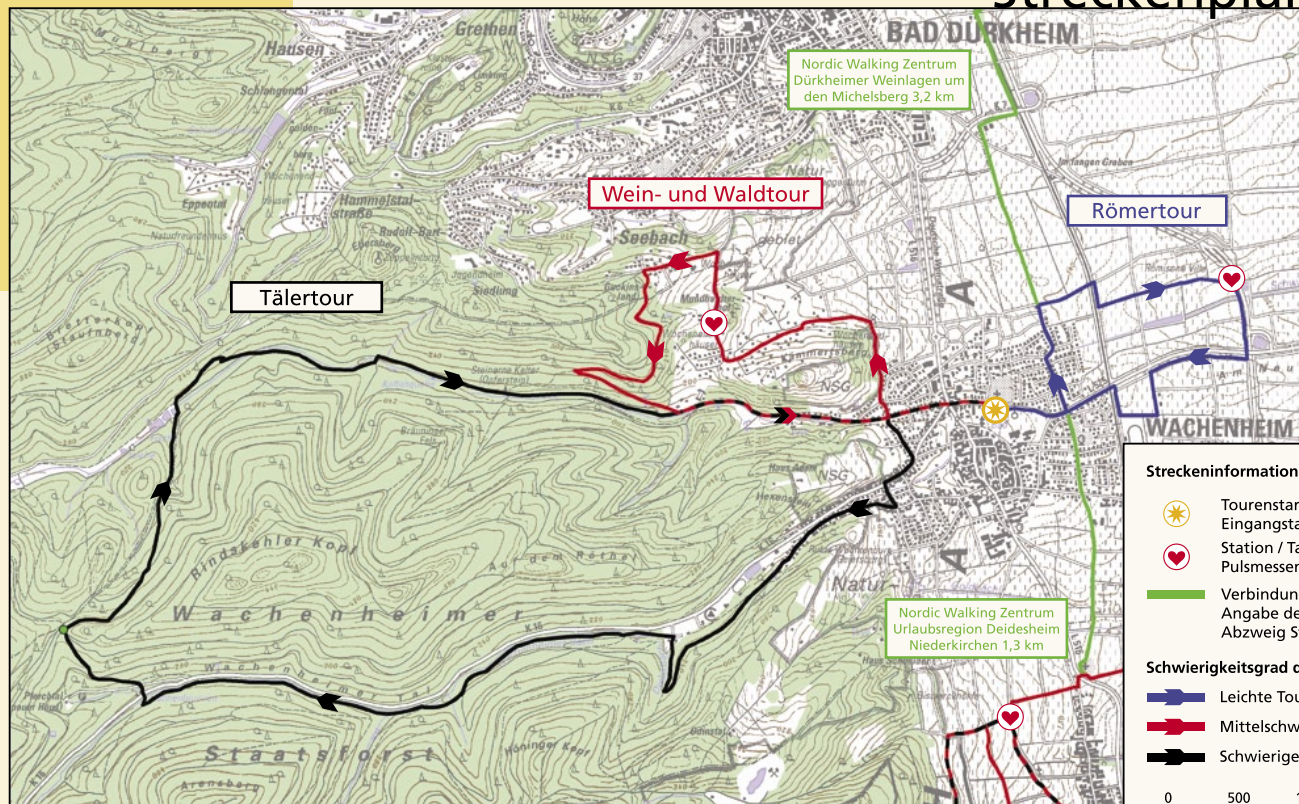







Pfalz - Deutsche Weinstraße




Streckenplan



Streckeninformation

-  Tourenstartpunkt
Eingangstafel
-  Station / Tafel zum
Pulsmessen und Kräftigen
-  Verbindungswege mit
Angabe der Entfernung ab
Abzweig Streckennetz

Schwierigkeitsgrad der Tour

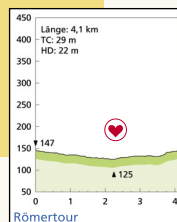
-  Leichte Tour
-  Mittelschwierige Tour
-  Schwierige Tour

0 500 1000 m






Geobasisdaten (DTK25) © Landesamt für Vermessung und Geobasisinformationen Rheinland-Pfalz vom 30.06.2005; Az.: 26 722-1.4101

Profile

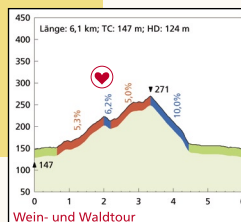


Diese Strecke führt durch die Weinberge auf den Spuren der Römer zur villa rustica, Ausgrabung eines römischen Hofgutes mit verschiedenen Gebäudeteilen aus dem 2.-5. Jh. Im Hinblick auf die Bewirtschaftung der Weinberge mit landwirtschaftlichen Maschinen, bitten wir um Ihre Aufmerksamkeit auf der Wegstrecke.

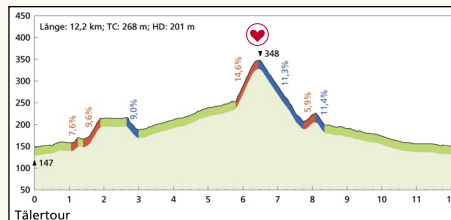
Topographie

-  Anstieg (durchschnittliche Steigung in Prozent)
-  Kuptiertes Gelände Steigung / Gefälle unter 3%
-  Abstieg (durchschnittliches Gefälle in Prozent)

TC: Gesamtanstieg [m]
Summe der Höhenmeter aller Steigungen
HD: Höhendifferenz [m]
Differenz zwischen höchstem und niedrigstem Punkt ▲▼



Die Streckenführung verläuft durch die Weinberge zum Mundhardter Hof (Einkehrmöglichkeit) und den Pfälzer Wald. Auf einer Teilstrecke dieser Tour befindet sich auch der ausgeschilderte Wanderweg Deutsche Weinstraße (weißes Schild mit grüner Traube) und der Weinwanderweg Nr. 10.



Bei dieser großen Tour durch den Pfälzer Wald durchwandern Sie gleich mehrere Täler: Poppental-Wachenheimer Tal-Burgtal. Besonderheiten auf dieser Strecke sind im Poppental das Naturdenkmal „Steinerne Kelter“ (Opferstein aus der Keltenzeit) und die Anlaufstelle „Weißer Stein“ (zentraler Knotenpunkt für ausgewiesene Wanderstrecken des Pfälzer Waldvereins).

Die Nutzung der Strecken und Einrichtungen des Zentrums sowie die Durchführung abgebildeter Übungen und Techniken erfolgt auf eigene Gefahr. Es wird vorausgesetzt, dass Sie die gesundheitlichen Voraussetzungen zum Ausüben der sportlichen Tätigkeiten mitbringen. Der Betreiber und der Deutsche Skiverband übernehmen dafür keine Haftung.

Wir bitten Sie auch um Aufmerksamkeit auf den Wegen. Mit Rücksicht auf die Waldtiere sollten die Wege nicht vor 7.00 Uhr morgens und nicht nach Einbruch der Dämmerung begangen werden.

Wir danken unserem Partner für seine Unterstützung:

Partner
engelhorn
sports